



LA RIOJA - Argentina

+ INFO turismo.larioja.gov.ar

REGIONES
TURÍSTICAS

[NORTE // SUR // OESTE]



QUEBRADA DE LOS CONDÓRES // SIERRA DE LOS QUINTEROS
// GRAL. ÁNGEL V. PENALOZA



EL VOLCANCITO // VINCHINA



PARQUE DE DINOSAURIOS // SANAGASTA



PARQUE NACIONAL TALAMPAYA
// GRAL. FELIPE VARELA



CABERLAGATA EN CUESTA DE MIRANDA
// CHILECITO



REFERENCIAS

- Límite Internacional
- Límite Provincial
- Ruta Asfaltada
- Ruta Nacional
- Ruta Provincial
- Camino Consolidado
- Fuera de Ruta
- Punto de Interés Turístico
- Cabecera Departamental
- Localidad



REGIONES TURÍSTICAS



REGIÓN OESTE

DEPARTAMENTOS:
FAMATINA // CHILECITO // GRAL. FELIPE VARELA
GRAL. LAMADRID // VINCHINA




REGIÓN NORTE

DEPARTAMENTOS:
LA RIOJA CAPITAL // SANAGASTA // CASTRO BARROS
ARAUCO // SAN BLAS DE LOS SAUCES



REGIÓN SUR

DEPARTAMENTOS:
INDEPENDENCIA // GRAL. ANGEL V. PEÑALOZA
QUIROGA // GRAL. BELGRANO
GRAL. ORTIZ DE OCAMPO // ROSARIO VERA PEÑALOZA
GRAL. JUAN F. QUIROGA // GRAL. SAN MARTIN





GEOGRAFÍA PROVINCIAL <<

SUPERFICIE: 89.680 Km².

POBLACIÓN: 383.865 habitantes (Censo 2022)

CAPITAL: Ciudad de Todos los Santos de la Nueva Rioja

Se sitúa en la región turística del Norte Argentino.

Limita al norte con Catamarca, al este con Córdoba, al sur con San Luis, al oeste con San Juan y al noroeste con Chile, su límite está determinado por la cordillera de los Andes.

En La Rioja predomina el relieve montañoso.

Está compuesta por 18 departamentos, cada uno con atractivos turísticos únicos.



>> [Visítá La Rioja todo el año.]

Una de las mejores épocas del año para visitar La Rioja y realizar actividades turísticas a la intemperie es desde principios de marzo hasta finales de abril y desde mediados de septiembre hasta finales de noviembre. Con días despejados, sin lluvia y temperaturas percibidas entre los 18 °C y 27 °C.

La mejor época del año para visitar Ciudad de La Rioja para actividades de clima caluroso es desde finales de octubre hasta mediados de marzo. Encontramos días despejados, sin lluvia, con temperaturas percibidas entre 24 °C y 32 °C.



[CONSEJOS ÚTILES] <<

Se recomienda contratar agencias y prestadores habilitados.

En caso de viajar en vehículo particular, se recomienda consultar sobre el clima y el estado de los caminos al Área de informes de la Secretaría de Turismo de La Rioja.

>> [PREFIJO TELEFÓNICO]

+54 0 380 + número local fijo

+54 9 380 + número celular (sin el 15 inicial)

DISTANCIAS

- >> INTERDEPARTAMENTALES
- >> DISTANCIA ENTRE CIUDADES CAPITALES

TRANSPORTES 

CIUDAD DE BUENOS AIRES	1.167 km.
CÓRDOBA	460 km.
CORRIENTES	1.204 km.
FORMOSA	1.476 km.
MENDOZA	708 km.
NEUQUÉN	1.435 km.
PARANÁ	872 km.
POSADAS	1.530 km.
RAWSON	2.181 km.
RESISTENCIA	1.176 km.
RÍO GALLEGOS	3.363 km.

SALTA	704 km.
SAN F. DEL V. DE CATAMARCA	154 km.
SAN JUAN	515 km.
SAN LUIS	912 km.
SAN MIGUEL DE TUCUMÁN	388 km.
SAN SALVADOR DE JUJUY	798 km.
SANTA FE	804 km.
SANTA ROSA	1.054 km.
SANTIAGO DEL ESTERO	384 km.
USHUAIA	3.917 km.
VIEDMA	1.870 km.

DISTANCIA ENTRE CIUDADES CAPITALES

CONTRATE SERVICIOS AUTORIZADOS POR LA SECRETARIA DE TURISMO DE LA PROVINCIA DE LA RIOJA.

TRANSPORTE AEREO

Aeropuerto "Vicente Almandos Almonacid"

Ubicado en La Rioja, se llega por Ruta Provincial N° 5 km 7 Teléfono: (+54 0380) 4462160

Aerolíneas Argentinas www.aerolineas.com.ar

Atención al Cliente Exclusivamente en Aeropuerto de La Rioja

Contacto:

WhatsApp: +54 9 (11) 4940 - 4798 de lunes a viernes de 09 a 18 hs. (Hora local de Argentina)

Contact Center: +54 9 (11) 5199 - 3555 de lunes a viernes de 08 a 20 hs. Sábados, domingos y feriados de 08 a 14 hs.

ACCESOS TERRESTRES

TRANSPORTE LARGA DISTANCIA - TERMINAL DE ÓMNI BUS

<https://terminaldeomnibus-larioja.com/>

Dirección: Av. Mártires de la Dictadura y Av. Ortiz de Ocampo // Teléfono: +54 (0380) 4426345

TRANSPORTE INTERURBANO - TERMINAL DE COMBIS

www.terminaldecombis.com

Dirección: calle Artigas N° 700

Teléfono: 0380 446-8562 - 0380 442-5453

TRANSPORTE PÚBLICO DE PASAJEROS - RIOJA BUS

Dirección: Parque Industrial, Clodulfa Ozan S/N, La Rioja.

Teléfono: 03804 134691

Mail: empresariojabus@gmail.com

Facebook: riojabus // Instagram: riojabus

Twitter: @rioja_bus

DISTANCIAS // INTERDEPARTAMENTALES

CAPITAL	CAPITAL																
SANAGASTA	29 km	SANAGASTA															
AMINGA	85 km	58 km	AMINGA														
AIMOGASTA	130 km	98 km	35 km	AIMOGASTA													
LOS SAUCES	160 km	145 km	86 km	51 km	LOS SAUCES												
FAMATINA	225 km	249 km	190 km	155 km	90 km	FAMATINA											
CHILECITO	192 km	230 km	200 km	165 km	110 km	32 km	CHILECITO										
PATQUIA	72 km	102 km	158 km	177 km	240 km	160 km	128 km	PATQUIA									
VILLA UNIÓN	271 km	303 km	310 km	275 km	224 km	142 km	110 km	201 km	VILLA UNIÓN								
VILLA CASTELLI	307 km	338 km	345 km	310 km	259 km	177 km	145 km	236 km	34 km	VILLA CASTELLI							
VINCHINA	340 km	372 km	379 km	344 km	332 km	211 km	175 km	270 km	69 km	34 km	VINCHINA						
TAMA	140 km	178 km	234 km	256 km	317 km	236 km	204 km	76 km	277 km	312 km	346 km	TAMA					
CHAMICAL	141 km	169 km	225 km	244 km	308 km	227 km	195 km	67 km	268 km	303 km	336 km	75 km	CHAMICAL				
OLTA	171 km	200 km	256 km	275 km	342 km	258 km	226 km	98 km	299 km	334 km	367 km	106 km	32 km	OLTA			
MALANZÁN	184 km	213 km	269 km	288 km	251 km	271 km	239 km	111 km	312 km	347 km	380 km	47 km	99 km	68 km	MALANZÁN		
MILAGRO	233 km	263 km	319 km	338 km	389 km	321 km	289 km	161 km	362 km	397 km	429 km	102 km	69 km	63 km	MILAGRO		
ULAPES	282 km	311 km	367 km	386 km	467 km	369 km	337 km	209 km	410 km	445 km	499 km	150 km	142 km	111 km	141 km	ULAPES	
CHEPES	239 km	270 km	326 km	345 km	409 km	328 km	296 km	168 km	369 km	404 km	436 km	126 km	144 km	113 km	79 km	82 km	62 km



REGIÓN SUR



REGIÓN NORTE



REGIÓN OESTE

REGIONES TURÍSTICAS

En La Rioja se destacan tres grandes regiones turísticas, denominadas región Norte, región Oeste y región Sur. En su amplia extensión se encuentra una variada geografía donde se ven diversidad de paisajes, colores, atractivos imperdibles, naturaleza, historia, cultura y tradición, postales que quedan grabadas en la retina de cada viajero.

El visitante se encuentra con una variedad de actividades propuestas para cada preferencia y que pueden llevarlo a conectar con lo natural, con la calma de cada lugar; o bien generar adrenalina al aventurarse en actividades de turismo activo. Despertar cada sentido al catar un vino, degustar la gastronomía riojana, que en cada bocado transporta y cuenta historias en sus platos.

La hospitalidad y calidez de los riojanos cautivan en cada experiencia compartida que muestran la cultura y tradición del pueblo, así mantienen vivas costumbres que son transmitidas de generación en generación, e invitan a volver porque siempre queda una historia más por compartir.



DEPARTAMENTOS:

FAMATINA // CHILECITO
GRAL. FELIPE VARELA
GRAL. LAMADRID // VINCHINA



DIQUE DE CHANARMUYO
BPTO. FAMATINA



QUEBRADA DEL YESO
// GRAL. LAMADRID



CUESTA DE MIRANDA
// CHILECITO



PARQUE NACIONAL
TALAMPAYA
// GRAL. FELIPE VARELA

A la hora de hablar de paisajes esta región lo tiene todo, los Departamentos Famatina, Chilecito, General Felipe Varela, General Lamadrid y Vinchina poseen la conjunción perfecta entre colores, geoformas, aventura, producción, historia y montañas.

Senderismo diurno o nocturno, cicloturismo, entre otras actividades para viajar 250 millones de años atrás en el Parque Nacional Talampaya, Patrimonio de la Humanidad y una de las 7 Maravillas Naturales de Argentina. Cuesta de Miranda entre Villa Unión y Chilecito, es un tramo de la legendaria Ruta 40 y una de las cuevas más hermosas de la Argentina, el camino de cornisa asfaltado en su totalidad asciende hasta los 2000 m.s.n.m. y regala vistas increíbles.



Este recorrido nos conduce a una amplia región de valles en la que se desarrollan importantes viñedos, cultivos de nogales y frutales, los cuales son los principales ejes del desarrollo económico de los poblados y ciudades que lo integran; Vuelta al Pique debe su nombre a una finca en un punto del paisaje donde se cultivaban nogales, llamado El Pique. Posee subidas y descensos en caracol hasta el punto máximo, a unos 3.000 m.s.n.m. Recorre caminos de montaña que son atravesados por ríos de cauce temporario. Ofrece al visitante la posibilidad de recorrer caminos de montaña y apreciar el valle productivo.

El Cable Carril declarado Monumento Histórico Nacional, majestuosa obra de ingeniería, construida entre 1902 y 1905, conformada por 9 estaciones y el tendido de un cable aéreo de 35 Km., que se extiende desde la primera estación -ubicada en la ciudad de Chilecito-, hasta los socavones de la Mina La Mejicana, en el cordón del Famatina a 4.600 msnm. Actividades como 4x4, trekking (senderismo), expediciones, mountain bike, son algunas de las posibilidades que los turistas encontrarán para recorrer su extensión.

En el camino ascendente en el departamento Gral. Lamadrid a pocos kilómetros de Villa Castelli se encuentra la Reserva Natural y Cultural Cerro El Toro (sitio arqueológico de la cultura Aguada), donde se aprecian restos de antiguas construcciones aborígenes y galerías en la cima del cerro.

Llegar hasta el pie de la Cordillera de los Andes en suelo riojano, para apreciar la Reserva Provincial Laguna Brava continuar ascendiendo hasta el majestuoso Cráter Corona del Inca, Considerado el lago navegable más alto del mundo.

La inmensidad, los colores, flamencos, vicuñas, flora autóctona, la mejor postal, cuyos custodios permanentes son los Refugios Cordilleranos construidos para resguardar a baqueanos y viajeros del imprevisto viento blanco.



REGIÓN NORTE

DEPARTAMENTOS:

LA RIOJA CAPITAL // SANAGASTA // CASTRO BARROS
ARAUCO // SAN BLAS DE LOS SAUCES

Recorrido por los Departamentos Capital, Sanagasta, Castro Barros, Arauco y San Blas de los Sauces, propone conocer a través de este recorrido no sólo siglos de tradición, historia y cultura originaria sino también vivir experiencias con la naturaleza y aventura, descubriendo las huellas de los grandes saurios que habitaron la región en el Parque de Dinosaurios.

En el recorrido aparecen pueblos pintorescos, entre antiguas casonas coloniales e interminables campos frutales que impregnan aromas especiales al ambiente y tonalidades únicas al cruzarse los rayos de sol con los colores de la montaña, parece haberse detenido el tiempo y su especial micro clima de característica brisa fresca lo vuelven un lugar ideal para descansar.

Sabores auténticos y distintivos con la impronta personal de la zona en vinos, dulces, confituras artesanales, regionales, museos, capillas y senderos peregrinos como el Señor de la Peña muestran pueblos religiosos de vivas tradiciones.



MIRADOR DE LA CRUZ
// SANAGASTA



PARQUE DE DINOSAURIOS
// SANAGASTA



VIÑEDOS EN ANILLACO
// CASTRO BARROS



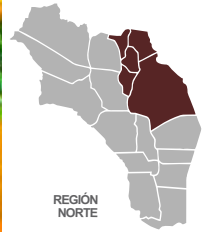
MANOS ARTESANAS
PINCHAS // CASTRO BARROS



PASEO EN BICI POR AMINGA
// CASTRO BARROS



PLAZA PRINCIPAL
// CAPITAL



REGIÓN
NORTE



TERMAS DE SANTA
TERESITA // ARAUCO



SITIO ARQUEOLÓGICO DE HUALCO
// SAN BLAS DE LOS SAUCES



CASTILLO DE DIONISIO
// CASTRO BARROS

Al pie de la montaña un Castillo de sorprendente construcción cautiva con sus formas y colores, enmarcado en un paisaje de montaña, donde Dionisio Aizcorbe -su creador- plasmó en su arquitectura su admiración por Vincent Van Gogh.

Un camino productivo para conocer y degustar, esta región se convirtió en uno de los exportadores olivícolas más importantes por su calidad y su variedad. En Aimogasta, departamento Arauco se encuentra el olivo más antiguo del país, el “Olivo Cuatricentenario” declarado Monumento Histórico Nacional en el año 1980. En la zona aparecen aguas termales e hidro terapéuticas, las Termas de Santa Teresita entre dunas y palmeras.

El Sitio Arqueológico de Hualco guarda secretos de la Cultura Aguada, sus costumbres y esencia originaria, una Ciudad de Piedra como mirador, conectando también las huellas andinas de quienes nos antecedieron.

S « REGIÓN SUR

DEPARTAMENTOS:

INDEPENDENCIA
 CHAMICAL
 GRAL. ANGEL V. PEÑALOZA
 GRAL. BELGRANO
 GRAL. ORTIZ DE OCAMPO
 ROSARIO VERA PEÑALOZA
 GRAL. JUAN F. QUIROGA
 GRAL. SAN MARTIN

Cuna del Federalismo, más conocido como los llanos riojanos, región que se ubica hacia el sur de la provincia de La Rioja. En éste recorrido por rutas del sur provincial, se unen los Departamentos: Independencia, Chamental, Gral. Ángel V. Peñaloza, Gral. Belgrano, Gral. Ortiz de Ocampo, Rosario Vera Peñaloza, Gral. Juan F. Quiroga y Gral. San Martin.



QUEBRADA DEL VIENTO
 // GRAL BELGRANO



QUEBRADA DE AMBIL
 // GRAL. ORTIZ DE OCAMPO



PARAJE SALANA
 // GRAL. SAN MARTIN





LAS OLLITAS // CHAMICAL



RESERVA PROVINCIAL LOS COLORADOS
 // INDEPENDENCIA



CAMINITO
 OLTA // GRAL. BELGRANO



Si bien su nombre hace pensar que es una planicie agreste, la presencia de cadenas montañosas que alcanzan más de dos mil metros de altura, reservas y parques provinciales, reservas municipales, museos, salares, avistaje de cóndores andinos, muy cerca de los visitantes en los miradores naturales. Sus extensiones de pastizales en altura en la zona de Tuaní o Sierra de los Quinteros, sus diques de Olta, El Cisco, Anzulón, Portezuelo, y sus cascadas en Chemical, Ambil, sus iglesias antiguas, sus regionales dulces, salados y la cría del ganado caprino y vacuno, lo hacen interesante y variado que viajar por sus rutas y caminos de montaña los sorprenderá por su riqueza natural a cada instante.

Lugares que invitan también a la práctica deportiva. La historia acompaña el recorrido en sitios donde habitaron el Gral. Ángel Vicente Peñaloza, el Gral. Juan Facundo Quiroga, la maestra de la patria Rosario Vera Peñaloza, personalidades destacadas que formaron parte en la historia nacional, hacen esta zona rica en cultura, historia, paisajes, actividades al aire libre, y se complementan para hacer la visita a los llanos una experiencia única de turismo rural, cultural, natural y de relax.





DONDE LA AVENTURA COMIENZA

La Rioja exhibe su faceta activa, variada y emocionante; prometiendo un abanico de actividades con experiencias sobre ruedas, a pie o por aire, desafíos en escenarios de naturaleza plena.

El saber para conocer más a través de historias y tradiciones. Pasar de momentos de pura adrenalina a momentos de tranquilidad, relax de disfrute al aire libre en contacto con lo natural.

Todo y más para elegir a La Rioja como tu próximo destino, que te atrapara para volver y volver...

MÁS INFORMACIÓN

SECRETARÍA DE TURISMO LA RIOJA

AV. ORTIZ DE OCAMPO ESQ. AV. FÉLIX DE LA COLINA

ÁREA INFORMES: TEL: + 54 380 4426345

Whatsapp: +54 9 380 450 5808

Horario de atención: 08:00 a 21:00 hs. de lunes a lunes

E-Mail: turismolarioja@gmail.com

ÁREA TÉCNICA: TEL: + 54 380 4426384

REDES

Twitter: Turismo La Rioja (@SecTurLaRioja)

Instagram: Turismo La Rioja | Argentina @turismolarioja //

@secretariadeturismolr

Facebook: <https://www.facebook.com/SecTurismoLaRioja/>

CASA DE LA RIOJA EN BUENOS AIRES

Dirección: Avenida callao 745 // Teléfono: 011- 48133418

Horarios de atención: 09:00hs a 15:00 hs de lunes a viernes

E-mail: casadelarioja@gmail.com

CASA DE LA RIOJA EN CÓRDOBA

Dirección: San Jerónimo 487

Teléfonos: 351- 4401374 (llamadas) 380 4221597 (WhatsApp)

Horarios de atención: 08:00 a 18:00 hs. de lunes a viernes

Email: casadelariojajcha@gmail.com



SABORES RIOJANOS



►► TERMALISMO Y BIENESTAR ►►► GASTRONOMÍA Y VINOS
◀ TREKKING ►►► turismo cultural ◀◀ VUELO LIBRE
N BIKE ◀◀ golf ◀◀◀ ATRACTIVOS + TURISMO ACTIVO

EXPERIENCIAS

ACTIVIDADES ►►

SABORES RIOJANOS

Los extraordinarios sabores riojanos son símbolo y reflejo de la historia en la provincia, la gastronomía siempre tuvo particular elaboración en sus cuatro puntos cardinales, remontándose a la cultura milenaria heredada en cultivos, sabores, texturas y aromas que fueron conjugando su esencia en exquisitas propuestas desde un legado de recetas a la cocina de Hoy. De la oferta gastronómica se puede disfrutar en cada rincón de la provincia.

RUTA DEL VINO RIOJANO

Con un clima especial da vida al Torrontés Riojano y a otros varietales que se destacan a nivel internacional con una marcada identidad y con sabores que exaltan los sentidos. La visita infaltable es recorrer el camino del vino a través de los valles productivos de la Costa, de Chilecito – Famatina y del valle del Bermejo, no pueden faltar. La Rioja cuenta con bodegas tanto artesanales como industriales abiertas a los turistas, que cuentan con diferentes actividades para que la experiencia sea única.

TERMALISMO Y BIENESTAR

Las Termas de Santa Teresita afloran en territorio del departamento de Arauco, a unos 100 Kilómetros de la ciudad capital. Ostentando aguas de excelente termalidad y composición química, atraen a infinidad de visitantes que encuentran en su predio todos los servicios y comodidades. Emplazadas en una zona montañosa que las provee de un microclima característico, las Termas de Santa Teresita aparecen seductoras y placenteras en cualquier estación del año. Sus aguas surgentes alcanzan una temperatura cercana a los 40° y producen en los bañistas efectos hidroterapéuticos, actúan de modo desensibilizante antialérgico; además de ser sedantes del sistema nervioso y vasovascular.

TURISMO RELIGIOSO

La Rioja despierta curiosidad y asombro ante la devoción, contemplación del patrimonio material (capillas, santuarios, conventos, monumentos) que guardan celosamente las historias de cada devoción del espíritu católico riojano, a lo largo y ancho de la provincia la fe se muestra en distintas celebraciones religiosas conmemorativas ancestrales. En cada punto cardinal las tradiciones religiosas se mantienen en el tiempo y pasan de generación en generación, demostrando que el pueblo riojano es un pueblo que camina con sus santos, un pueblo de fe inquebrantable y tradiciones vivas

TERMAS DE SANTA TERESITA
// ARAUCO



VINEDOS EN FINCA
CHANARMUYO



TERMAS DE SANTA TERESITA
// ARAUCO



TINKUNACO // CAPITAL



ACTIVIDADES >>

TURISMO RURAL Y ECOTURISMO

El turismo rural y ecoturismo es un atractivo que se afianza día a día en la provincia, se constituye por visitas a viñedos, bodegas, fincas, granjas, agro industrias: observación de cultivos y ganados, y participación en actividades rurales; permite al visitante estar en permanente contacto con la naturaleza ya que cuenta con el escenario perfecto para poder apreciar las maravillas de la flora y fauna autóctona del lugar; realizar safaris fotográficos y avistamiento de aves, donde todas las miradas se las lleva una de las más imponentes que posee la provincia como lo es el Cóndor Andino.

SENDERISMO Y TREKKING

La Rioja ofrece lugares para disfrutar de la montaña en cualquiera de sus modalidades: senderismo, trekking o para los más osados el montañismo. Es estar en permanente contacto con paisajes deslumbrantes que se disfrutan con el sólo sonido del viento entre quebradas, cañones y nieves eternas. El colorido que se destaca en cada paisaje dependerá de la región que se visite.

EXPERIENCIAS OFF ROAD

Las travesías todo terreno han acaparado la atención de muchos aventureros a lo largo y ancho de nuestro territorio riojano. Paisajes, adrenalina emociones y mucho más, entre rutas cargadas de naturaleza, historia y aventura, que engloban nuestro patrimonio natural, cultural y arquitectónico, La Rioja ofrece una forma diferente de conocer sus raíces a través de un sin número de huellas off road.

VUELO LIBRE

La Rioja posee características climáticas que la convierten en un destino con excelentes condiciones para volar, las mismas la posicionaron como sede de eventos regionales, nacionales e internacionales de la actividad. Siendo uno de los destinos más visitados también por aficionados. En los cielos riojanos se puede realizar vuelos de aladelta y parapente durante todo el año por las excelentes condiciones. Surcar el cielo, planear, disfrutar desde lo alto de los paisajes. La ruta pasa por La Rioja Capital, Pampa de la Viuda, Dunas de Mazán, Cuesta Vieja en Famatina, La Mejicana y, Ambil en General Ocampo.



TURISMO RURAL
VILLA UNIÓN // GRAL. FELIPE VARELA



QUEBRADA DEL YESO
// GRAL. LA MADRID



SENDERISMO - TREKKING
QUEBRADA DEL AGUA NEGRA // CHILECITO



BAÑADO DE LOS PANTANOS
// ARAUCO



PARAPENTE
CERRO DE LA CRUZ // CAPITAL

ISMO Y BIENESTAR >>> GASTRONOMÍA Y VINOS
>>> turismo cultural <<< VUELO LIBRE
golf <<<< ATRACTIVOS + TURISMO ACTIVO

EXPERIENCIAS

carrovelismo >> TERMALISMO Y
turismo religioso << TREKKING >>>
4x4 <<< MOUNTAIN BIKE <<< golf



CICLOTURISMO EN
QUEBRADA DE LOS CONDORES
// GRAL. ANSEL V. FERNÁNDEZ



RESERVA PROVINCIAL LOS COLORADOS
// INDEPENDENCIA

CICLOTURISMO

Actividad que invita a recorrer varios circuitos en distintos puntos de la provincia y tener una experiencia única al estar en contacto directo con la naturaleza. La Rioja es un escenario mágico para poder realizar este tipo de actividad rodeado de cerros y senderos que hacen que esta actividad se viva de una manera excepcional.

CABALGATAS

La Rioja invita a descubrir sus llanos, valles y montañas con en esta opción donde la cabalgata es el sello distintivo y característico. Caminos y senderos para recrear gestas heroicas, descubrir lugares casi inaccesibles, o simplemente lograr una conexión con la naturaleza en sitios como Quebrada de los Cóndores, Juan Caro, Estancia Saladillo, Guanchín, La Costa Riojana o en zona cordillerana.

CARROVELISMO

Nuestra provincia posee uno de los mejores lugares para la práctica del Carrovelismo se encuentra en el departamento Arauco a poco más de 100 kilómetros de la capital. En el Barreal de Arauco, a metros del santuario "Señor de la Peña" el complejo Vientos del Señor los espera para disfrutar de la paz, el silencio y la inmensidad de este hermoso sitio que es visitado por deportistas ávidos de adrenalina cada fin de semana.

GOLF

Un campo de 18 hoyos que se extiende al pie del Cordón del Velazco, la liberadora sensación de jugar entre cardones y algarrobos en un ambiente totalmente natural de 72 hectáreas de extensión. Un recorrido impecable durante todo el año y la excelencia de los servicios brindados en el Golf Club La Rioja, ubicado en la ciudad capital.



CABALGATA EN CUESTA DE MIRANDA
// CHILECITO



VIENTOS DEL SEÑOR
// ARAUCO



GOLF CLUB LA RIOJA // CAPITAL



ASTROTURISMO
EN CHILECITO

ASTROTURISMO

Un sinfín de eventos astronómicos son el motivo principal por el cual el humano intentó descubrir el espacio profundo desde los albores mismos de la humanidad. Cielos diáfanos, paisajes únicos, nuestro territorio posee y reúne características para que el turista viva la experiencia de mirar y entender los fenómenos celestes observados desde distintos atractivos turísticos como el Cañón de Talampaya, Chilecito, Dique los Sauces, Villa Unión etc., ofrecen todas las noches el cielo.

REGIONES TURÍSTICAS



[NORTE // SUR // OESTE]

turismo.larioja.gov.ar



LA RIOJA - Argentina

+ info

